


*«Зимние выходные с пользой
для здоровья»
2024 - 2025*



02 марта 2025г.
г.Ладушкин



**Информационный Бюллетень № 1
к Положению об открытых тренировочных стартах
«Зимние выходные с пользой для здоровья 2025»**

- Детско-юношеский клуб спортивного ориентирования «Коршунята» приглашают всех желающих принять участие в открытых тренировочных стартах по спортивному ориентированию «Зимние выходные с пользой для здоровья».
- **ПРОГРАММА СОРЕВНОВАНИЙ:**
- **Воскресенье, 02 марта 2025 г**
- 09:00 – 11:00 - Прибытие, регистрация, размещение
- 11:30 – Построение, открытие соревнований
- 12:00 – Старт первых участников согласно стартовому протоколу кросс-класика 0830021811Я
- 15:00 - Закрытие соревнований

- **ОРГАНИЗАТОРЫ:**



Детско-юношеский клуб спортивного ориентирования «Коршунята».

- Непосредственное руководство осуществляется Главной судейской коллегией:
 - Главный судья соревнований:
СС1К Коршунов Евгений Владимирович, +79114568841
 - Зам. Главного судьи по СТО:
 - Асыллов Альберт Надимович, +79062372516
 - Главный секретарь:
 - СС2К Варыга Ольга Владимировна, +79062331760
 - Служба дистанции :
 - Базаленко Валерий
 - Кухта Сергей



Центр соревнований:

- Калининградская область, Багратионовский район, г.Ладушкин
- GPS: 54.558396, 20.168475

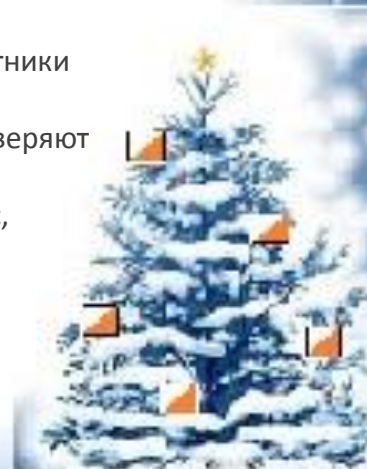


Размещение:

- ▶ Участники располагаются в полевых условиях в центре соревнований.

Заявки:

- ▶ Предварительные заявки на участие в соревнованиях принимаются через систему Онлайн, доступную на сайте <http://korshunyata.ru/>, до 23:00 01 марта 2025 г.
- ▶ Заявки с печатями, заверенные руководителем командирующей организации, подаются при прохождении **регистрации в центре соревнований или на месте старта (до 11:30 02.03.2025 г.)**. Участники сами несут ответственность за свою безопасность в период соревнований. Руководители командирующих организаций проверяют наличие медицинского допуска у участников. Всем участникам соревнований необходимо иметь страховой медицинский полис, кроме спортсменов моложе 18 лет, которые должны иметь медицинский допуск. Отметка о допуске проставляется в заявку, заверенную руководителем.



- **Описание местности:** Местность малопересечённая, от легкопробегаемой до труднопробегаемой. Лес лиственных и сосновых пород. Почва песчаная. Большое количество воронок. Поляны труднопреодолимые из-за высокой травы.
- **Опасные места:** С северо- западной стороны шоссе Калининград – Мамоново, с северо-восточной дорога с менее интенсивным движением Ладушкин – Корнево.
- **Линии электропередач, где местами встречается проволока.**
- Заболоченность до 30%, открытость 20%.
- **Карта:** масштаб для всех групп (кроме МЖД) - 1:7500, сечение 2,5 м., формат А4. Составитель карты: Сергей Воробей, 2011 г. Корректировка карты: 2025 г.
- Карты герметизированы. Легенды внесены в карты и дополнительно выдаются на старте.
- Фрагмент карты:



- **Участники соревнований:**
- Соревнования личные. К участию в соревнованиях приглашаются все желающие ориентировщики Калининградской области вне зависимости от возраста и квалификации. Участники сами несут ответственность за своё здоровье.
- Количество участников от коллектива не ограничено.
- **Дистанции:**
- Мужские дистанции: МА, МВ, МС, МД, РД
- Женские дистанции: ЖА, ЖВ, ЖС, ЖД.

Предварительные параметры дистанций:

Дистанция А		Дистанция В		Дистанция С		Дистанция Д	
М	7640 м 23 КП	М	6020 м 20 КП	М	4000 м 12 КП	М	1480 м 6 КП
Ж	6740 м 18 КП	Ж	5000 м 19 КП	Ж	3100 м 12 КП	Ж	1320 м 6 КП
РД				1520 м 7 КП			



Проезд до места соревнований:

- Способы добраться до района соревнований:
- Собственный автомобильный транспорт;
- Автобусом №117 Калининград – Мамоново ;
Расписание можно узнать по тел. 643-635 (справка Автовокзала).

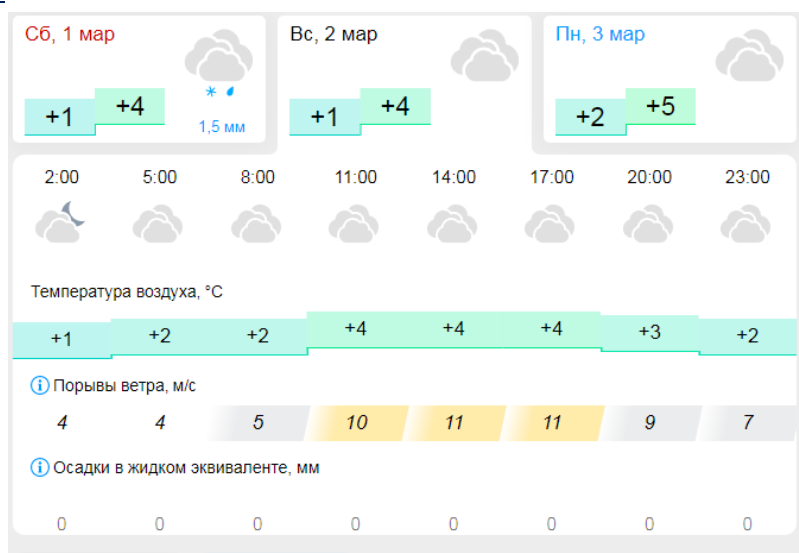


— - пешеходный маршрут

Информация на сайте клуба ДЮКСО «Коршунята» <https://korshunyata.ru/>

Награждение: Победители и призеры в каждой соревновательной группе награждаются дипломами и медалями по сумме всех стартов.

Погода:



Добро пожаловать!

