«Зимние выходные с пользой для здоровья»
2021 – 2022



КОРШУНЯТА

ФОНД ПРЕЗИДЕНТСКИХ ГРАНТОВ

16 января 2022 г.
пос.Гордое

Информационный Бюллетень № 1
к Положению об открытых тренировочных стартах
«Зимние выходные с пользой для здоровья»

- Детско-юношеский клуб спортивного ориентирования «Коршунята» приглашают всех желающих принять участие в открытых тренировочных стартах по спортивному ориентированию «Зимние выходные с пользой для здоровья».

- **ПРОГРАММА СОРЕВНОВАНИЙ:**
- **Воскресенье, 16 января 2022 г**
- 09:00 – 10:00 - Прибытие, регистрация, размещение
- 11:30 – Построение, открытие соревнований
- 12:00 – Старт первых участников согласно стартовому протоколу кросс-классика, 0830021811Я
- 15:00 - Закрытие соревнований

- **ОРГАНИЗАТОРЫ:**

КОРШУНЯТА

Детско-юношеский клуб спортивного ориентирования «Коршунята».

- Непосредственное руководство осуществляется Главной судейской коллегией:
  - Главный судья соревнований:
  - СС1К Асылов Альберт Надимович, +79062372516
  - Зам. Главного судьи по СТО:
  - СС1К Коршунов Евгений Владимирович, +79114568841
  - Служба дистанции:
  - СС1К Королёв Артур Анатольевич, +79622520882
  - Главный секретарь:
  - СС2К Варыга Ольга Владимировна, +79062331760

Центр соревнований:

- Калининградская область, Гвардейский район, пос.Гордое
- GPS: **54.600859, 21.252211**

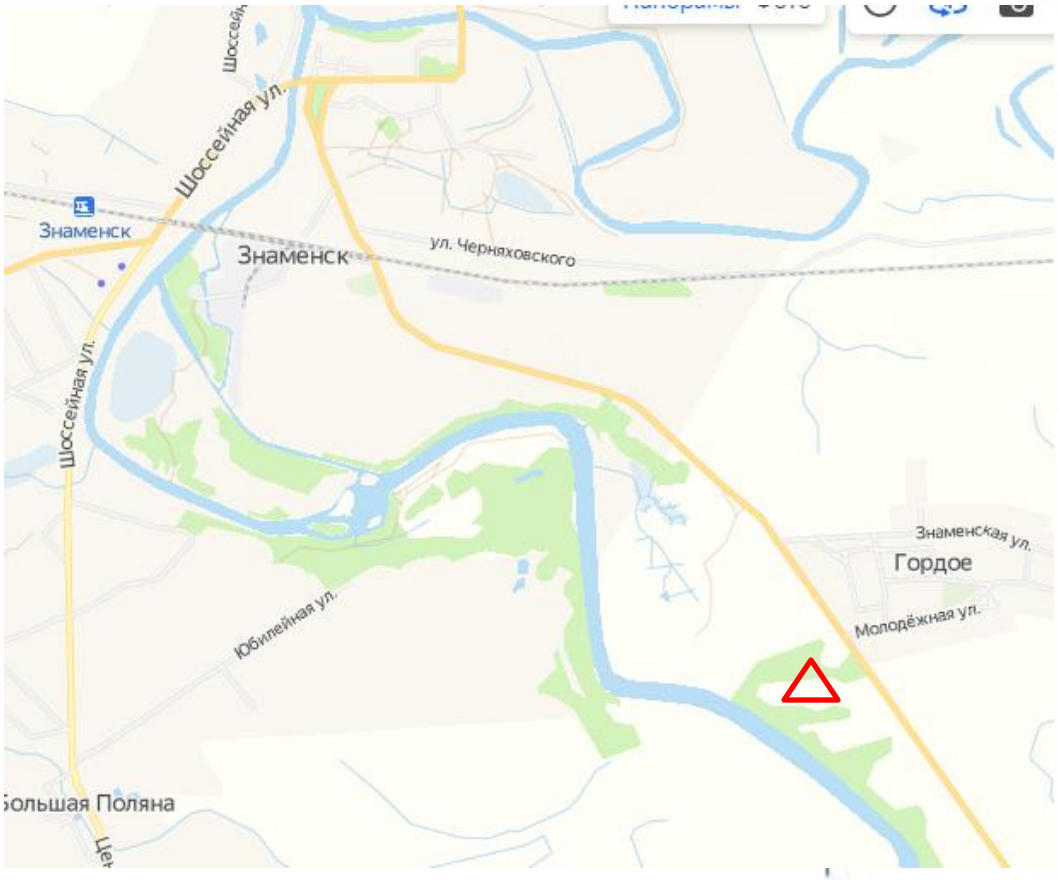

Размещение:

- Участники располагаются в полевых условиях в центре соревнований.

Заявки:

- Предварительные заявки на участие в соревнованиях принимаются через систему Онлайн, доступную на сайте http://korshunyata.ru/, до 21:00 15 января 2022 г.
- Заявки с печатями, заверенные руководителем командирующей организации, подаются при прохождении **регистрации в центре соревнований или на месте старта (до 11:30 16.01.2022 г.).** Участники сами несут ответственность за свою безопасность в период соревнований. Руководители командирующих организаций проверяют наличие медицинского допуска у участников. Всем участникам соревнований необходимо иметь страховой медицинский полис, кроме спортсменов моложе 18 лет, которые должны иметь медицинский допуск. Отметка о допуске проставляется в заявку, заверенную руководителем.

- **Описание местности:** Местность сильно пересеченная, от легкопробегаемой до труднопробегаемой. Лес лиственных и сосновых пород. Низины у реки заболочены. Поляны труднопреодолимые из-за высокой травы.
- Опасные места: автомобильная дорога, крутые склоны к реке Лава.

- Заболоченность до 20%, открытость 60%.
- **Карта:** масштаб для групп А, Б - 1:7500, для остальных групп – 1:5000, сечение 2,5 м., формат А4. Составитель карты: Альберт Асылов, 2021 г.
- Карты герметизированы. Легенды внесены в карты и дополнительно выдаются на старте.
- Фрагмент карты:

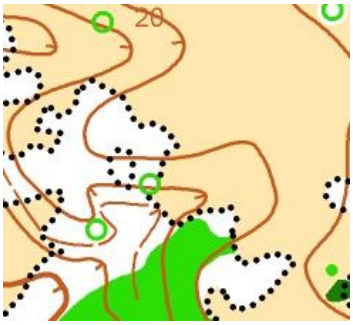

- **Участники соревнований:**
- Соревнования личные. К участию в соревнованиях приглашаются все желающие ориентировщики Калининградской области вне зависимости от возраста и квалификации. Участники сами несут ответственность за своё здоровье.
- Количество участников от коллектива не ограничено.
- **Дистанции:**
- Мужские дистанции: МА, МВ, МС, МД, РД
- Женские дистанции: ЖА, ЖВ, ЖС, ЖД.

Предварительные параметры дистанций:

Дистанция А		Дистанция В		Дистанция С		Дистанция Д	
М	5500 м 29 КП	М	4700 м 23 КП	М	3300 м 19 КП	М	1300 м 10 КП
Ж	4900 м 26 КП	Ж	3950 м 24 КП	Ж	2900 м 17 КП	Ж	1130 м 9 КП
РД				1300 м, 10 КП			
ЛС				2670 м, 15 КП			

Проезд до места соревнований:

- Способы добраться до района соревнований:
- Собственный автомобильный транспорт;
- Автобус №536 Калининград – Мозырь до остановки Знаменск (площадь), отправление с автовокзала г.Калининград 10-45, в Знаменске в 12-00 ;

  Расписание можно уточнить по тел. 643-635 (справка Автовокзала).

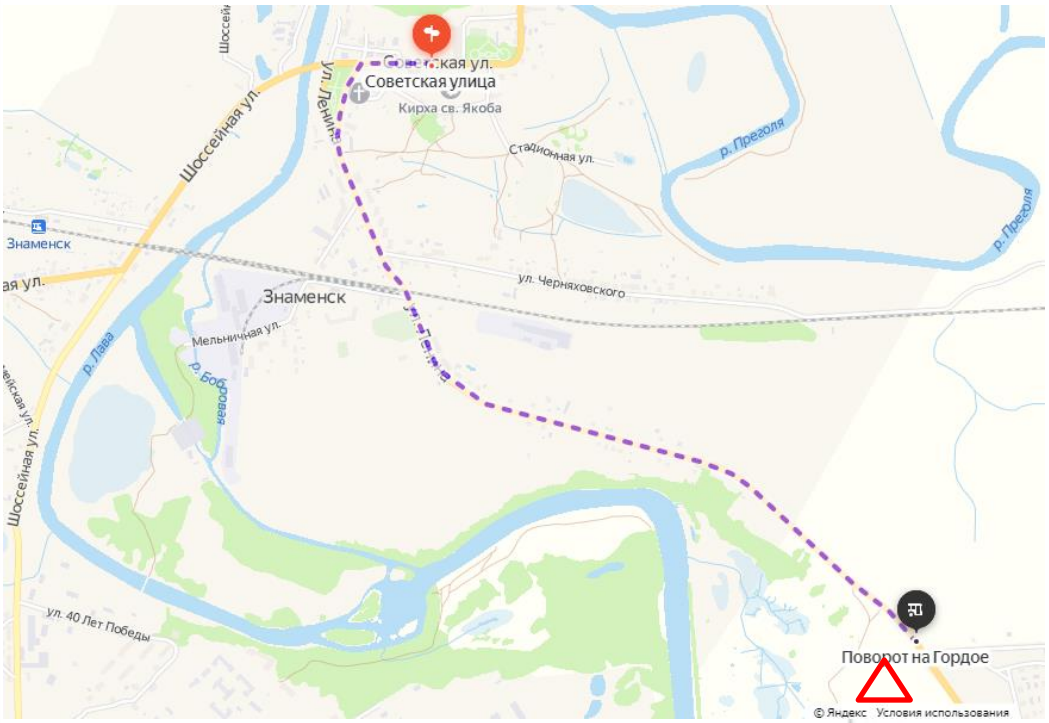

От остановки в г..Знаменск до центра соревнований 2.7 км, порядка 35-40 минут пешком. Приехавшие на автобусе будут допущены на старт по готовности.

- **Информация** на сайте клуба ДЮКСО «Коршунята» https://korshunyata.ru/
- **Награждение:** Победители и призеры в каждой соревновательной группе награждаются дипломами и медалями.
- **Погода:**



Добро пожаловать!