


# «Зимние выходы с пользой для здоровья» 2020 - 2021



ФОНД  
ПРЕЗИДЕНТСКИХ  
ГРАНТОВ

17 января 2021 г.  
пос.Ульяновка



**Информационный Бюллетень № 1  
к Положению об открытых тренировочных стартах  
«Зимние выходные с пользой для здоровья»  
по программе «Мы выбираем правильный путь» при  
поддержке Фонда президентских грантов**

- Детско-юношеский клуб спортивного ориентирования «Коршунята» приглашают всех желающих принять участие в открытых тренировочных стартах по спортивному ориентированию «Зимние выходные с пользой для здоровья».

- **ПРОГРАММА СОРЕВНОВАНИЙ:**

- **Воскресенье, 17 января 2021 г**

- 10:00 – 11:30 - Прибытие, регистрация, размещение
- 11:45 – Построение, открытие соревнований
- 12:00 – Старт по стартовому протоколу
- 15:00 - Закрытие соревнований

- **ОРГАНИЗАТОРЫ:**



Детско-юношеский клуб спортивного ориентирования «Коршунята».

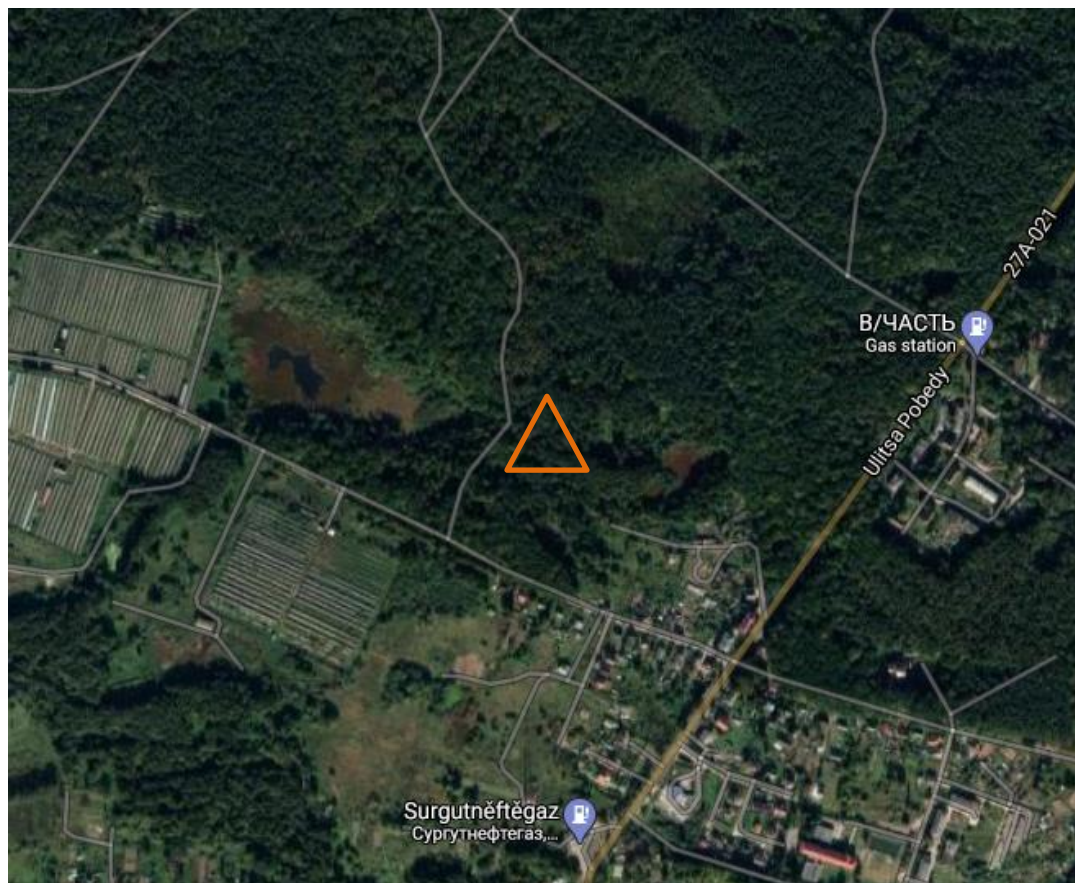
- Непосредственное руководство осуществляется Главной судейской коллегией:
  - Главный судья соревнований:
  - СС1К Коршунов Евгений Владимирович, +79114568841
  - Зам. Главного судьи по СТО:
  - СС1К Королёв Артур, +79622520882
  - Служба дистанции:
  - Максимов Глеб
  - Главный секретарь:
  - СС2К Варыга Ольга Владимировна, +79062331760





### Центр соревнований:

- Калининградская область, Багратионовский район, г.Ладушкин
- GPS: 54.578541, 20.175772

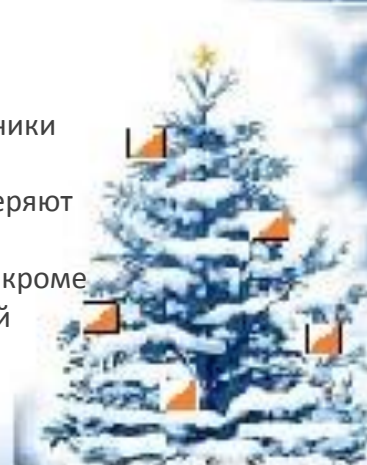


### Размещение:

- ▶ Участники располагаются в полевых условиях в центре соревнований.

### Заявки:

- ▶ Предварительные заявки на участие в соревнованиях принимаются через систему Онлайн, доступную на сайте <http://korshunyata.ru/>, до 23:00 15 января 2021 г.
- ▶ Заявки с печатями, заверенные руководителем командирующей организации, подаются при прохождении **регистрации в центре соревнований или на месте старта (до 11:30 17.01.2021 г.)**. Участники сами несут ответственность за свою безопасность в период соревнований. Руководители командирующих организаций проверяют наличие медицинского допуска у участников. Всем участникам соревнований необходимо иметь страховой медицинский полис, кроме спортсменов моложе 18 лет, которые должны иметь медицинский допуск. Отметка о допуске проставляется в заявку, заверенную руководителем.



- **Описание местности:** Местность среднепересечённая, от легкопробегаемой до труднопробегаемой. Распространены заросли ежевики. Лес смешанный, сухой. Большая часть дорог пропаханы для пожаробезопасности. Многие дороги разбиты при вывозе леса. Лес ограничен с северо-запада Калининградским заливом, с севера – турбазой и дорогой, с восточной стороны – шоссе «Калининград-Мамоново», с юга – территория зверосовхоза и пос. Береговое. Некоторые просеки заросли и плохо читаются на местности. Старые вырубки заросли подлеском.
- **Опасные места:** непреодолимые болота.
- Открытость 30%, заболоченность 10%
- **Карта:** масштаб для групп А, Б - 1:10000, для остальных – 1:7500 сечение 2,5 м., формат А4. Составители карты: Сергей Воробей, Юрий Митин. Корректировка карты: 2014 - 2021 гг.
- Карты герметизированы. Легенды внесены в карты и дополнительно выдаются на старте.
- Фрагмент карты:



### **Участники соревнований:**

- Соревнования личные. К участию в соревнованиях приглашаются все желающие ориентировщики Калининградской области вне зависимости от возраста и квалификации. Участники сами несут ответственность за своё здоровье.
- Количество участников от коллектива не ограничено.

- **Система отметки:** SportIdent для всех групп, для участников, не имеющих своего чипа SI, будет организована аренда чипов **бесплатно**. Штраф за потерю чипа – возмещение реальной стоимости чипа в соответствии с его моделью.

### **Дистанции:**

- Мужские дистанции: МА, МБ, МС, МД, РД
- Женские дистанции: ЖА, ЖБ, ЖС, ЖД.

### **Предварительные параметры дистанций:**

Дистанция А		Дистанция В		Дистанция С		Дистанция Д	
М	6700 м, 22 КП	М	5900 м, 19 КП	М	3900 м, 14 КП	М	2000 м, 8 КП
Ж	6700 м, 22 КП	Ж	5300 м, 19 КП	Ж	3900 м, 14 КП	Ж	1850 м, 7 КП
РД				2100 м, 9 КП			





### Старта:

- Старт осуществляется по стартовому протоколу. Старт №1 для групп А, Б, С, старт №2 для групп Д и РД.
- Участникам младше 14 лет необходимо иметь заряженный мобильный телефон. Аварийный азимут на юг.

### Проезд до места соревнований:

- Собственный автомобильный транспорт;
- Автобус № 117 «Калининград – Мамоново»;
- С Южного вокзала автобус № 117 «Калининград – Мамоново» отправляется с интервалом 30 минут. Время в пути около 40 минут. Расписание движения можно посмотреть на сайте: <http://vokzal39.ru/kaliningrad-mamonovo.html>.

### Погода:



**В день соревнований предварительно ожидается сильный мороз, поэтому просьба к участникам одеваться по погоде, иметь сменную обувь и одежду.**

- **Информация** на сайт клуба ДЮКСО «Коршунята» <https://korshunyata.ru/>
- **Награждение:** Победители и призеры в каждой соревновательной группе награждаются дипломами и медалями.

**На финише участников традиционно ожидает горячий чай и хорошее настроение!**

# Добро пожаловать!

