

Открытые трёхдневные соревнования  
по спортивному ориентированию  
“Дни спорта и здоровья”



**22, 28, 29 ноября 2020 г.  
гор. Калининград**

**Информационный Бюллетень**  
**К Положению о проведении открытых трёхдневных**  
**соревнований по спортивному ориентированию**  
**“Дени здоровья и спорта”**

КРОО «Детско-юношеский клуб спортивного ориентирования «Коршунята» при поддержке Фонда Президентских грантов приглашают всех желающих принять участие в открытых трёхдневных соревнованиях по спортивному ориентированию «Дени спорта и здоровья», проходящих в этом году в форме тренировочных стартов.

**ПРОГРАММА СОРЕВНОВАНИЙ:**

- 22 ноября 2020 г. 10:00 - 11:30 - регистрация участников, мандатная комиссия
- 22 ноября 2020 г. 11:30 - 11:45 - построение, техническая информация
- 22 ноября 2020 г. 12:00 - 15:00 - кросс-классика 0830021811Я
- 
- 28 ноября 2020 г. 15:00 - 16:30 - регистрация участников
- 28 ноября 2020 г. 16:30 - 16:45 - построение, открытие соревнований
- 28 ноября 2020 г. 17:00 - 20:00 - кросс-спринт 0830011811Я в ночных условиях
  
- 29 ноября 2020 г. 09:30 - 11:30 - регистрация участников
- 29 ноября 2020 г. 11:30 - 11:45 - построение, техническая информация
- 29 ноября 2020 г. 12:00 - Кросс-спринт 0830011811Я
- 29 ноября 2020 г. 14:30 - церемония награждения, закрытие соревнований

**УЧАСТНИКИ СОРЕВНОВАНИЙ**

- К участию в соревнованиях приглашаются все желающие ориентировщики Калининграда и Калининградской области вне зависимости от возраста и квалификации.
- М10, Ж10 - спортсмены 2010 -2011 г. рождения;
- М12, Ж12 - спортсмены 2008- 2009 г. рождения;
- М14, Ж14 - спортсмены 2006 - 2007 г. рождения;
- М16, Ж16 - спортсмены 2004 - 2005 г. рождения;
- М18-30, Ж18-30 - спортсмены 1986 - 2003 г. рождения;
- М35-45, Ж35-45 - спортсмены 1971 - 1985 г. рождения;
- М50-55, Ж50-55 - спортсмены 1961 - 1970 г. рождения;
- М60, Ж60 - спортсмены 1960 г. рождения и старше;
- РД - дети в сопровождении родителей.

Участники сами несут ответственность за своё здоровье. Участие в спортивных соревнованиях осуществляется только при наличии договора о страховании жизни и здоровья от несчастных случаев, который представляется на каждого участника спортивных соревнований в комиссию по допуску.

## Организаторы:

- **Общее руководство соревнованиями осуществляют:**



- КРОО «Детско-юношеский клуб спортивного ориентирования «Коршунята».

Непосредственное руководство осуществляется Главной судейской коллегией:

- Главный судья соревнований:  
СС1К Коршунов Евгений Владимирович, +79114568841  
e-mail: [korshunov\\_e.v@mail.ru](mailto:korshunov_e.v@mail.ru),

Главный секретарь:

- ССВК Галицын Александр Анатольевич, +79114663501  
e-mail: [sancho31@mail.ru](mailto:sancho31@mail.ru)

- Зам главного секретаря:

СС2К Варыга Ольга Владимировна, +79062331760,  
e-mail: [olvar@rambler.ru](mailto:olvar@rambler.ru)

- Зам главного судьи по СТО:

СС1К Королёв Артур Анатольевич, +79622520882

Судьи дистанции

СС1К Асыллов Альберт Надимович, +79062372516  
Смирнов Илья  
Максимов Глеб Андреевич

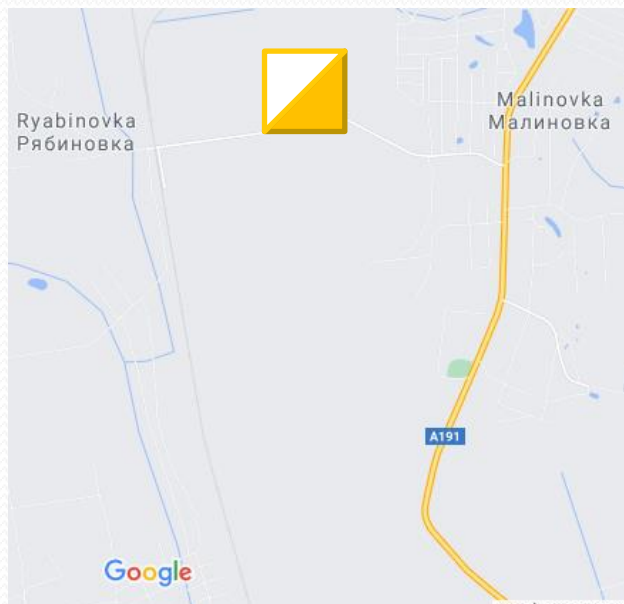
## Заявки:

- Предварительные заявки на участие (с указанием фамилии, имени, года рождения, группы, коллектива, разряда) принимаются до 23:00 20 ноября 2020 г. только через онлайн-систему Орgeo, доступную на сайте <https://korshunyata.ru>. Заявки с медицинским допуском сдаются в секретариат при прохождении мандатной комиссии.
- Карты будут отпечатаны по количеству заявок.

## Финансирование:

- Организационный взнос за участие в соревнованиях **ОТСУТСТВУЕТ**.

- Места проведения соревнований:
- 22 ноября - пролог 1



Соревнования проводятся в лесном массиве между пос.Рябиновка и пос.Малиновка Гурьевского района. Центр соревнований находится в районе родника.

GPS-координаты: 54.829541, 20.516855.

**Район соревнований:** Местность средне пересечённая, проходимость от лёгкой до трудно преодолимой, местами встречается трудно преодолимая ежевика. Болота, канавы и сухие ручьи. Отдельные поляны имеют высокую сухую траву. Район ограничен: с Севера дорогой, с Запада железной дорогой направлением Калининград - Зеленоградск, с Востока автомобильной дорогой с интенсивным движением направлением Калининград - Зеленоградск

**Аварийный азимут:** на Север (0 градусов)

**Опасные места:** автомобильная дорога с малоинтенсивным движением, железная дорога, автомобильной дорогой с интенсивным движением .

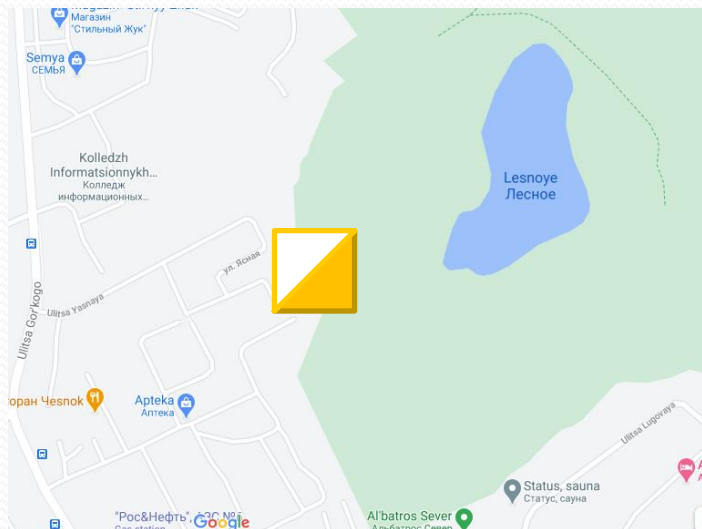
**Карта:** Рябиновка-юг, М 1:10000, сечение 2,5 м, ISSOM-2017, формат А4, составители: Константин Токмаков, 2020 г (февраль). Легенды КП в карте.

**Система отметки:** SportIdent для всех групп. Также будет активен режим бесконтактной отметки SI Air+. Участникам, не имеющим своего чипа SI, он будет предоставляться организаторами бесплатно. Штраф за потерю чипа - возмещение реальной стоимости чипа в соответствии с его моделью.

### **Предварительные параметры дистанций**

Группа	КП	Длина, м	Группа	КП	Длина, м
М10	7	840	Ж10	6	670
М12	8	1530	Ж12	7	1340
М14	14	2770	Ж14	10	2070
М16	20	4550	Ж16	15	3870
М18-30	25	7200	Ж18-30	21	6070
М35-45	20	6150	Ж35-45	18	5320
М50-55	19	5030	Ж50-55	14	4130
М60-65	13	3690	Ж60-65	13	2670
			РД	7	1340

## • 28 ноября - Пролог 2



Соревнования проводятся на территории парка им. Макса Ашманна и прилегающих кварталах городской застройки. Основная часть дистанции по городской застройке.

Район ограничен с юга ул.Гайдара и кварталами индивидуальной застройки, с запада ул.Горького, с северо-запада, севера и востока - кварталами индивидуальной жилой застройки.

GPS-координаты:

54.746461, 20.506742

**Район соревнований:** представлен парковой местностью.

- Опасные места: внутриквартальные проезды со слабой интенсивностью движения. Участникам разрешается преодолевать проезжую часть с интенсивным движением только в обозначенных на карте местах.
- **После 15:00 запрещается свободное передвижение по району соревнований.**

**Карта:** «Парк им. Макса Ашманна», Масштаб 1:7500, формат А4, составители: Александр Галицын, Глеб Максимов, 2020 г. Легенды впечатаны в карту.

**Аварийный азимут:** на запад (270 градусов)

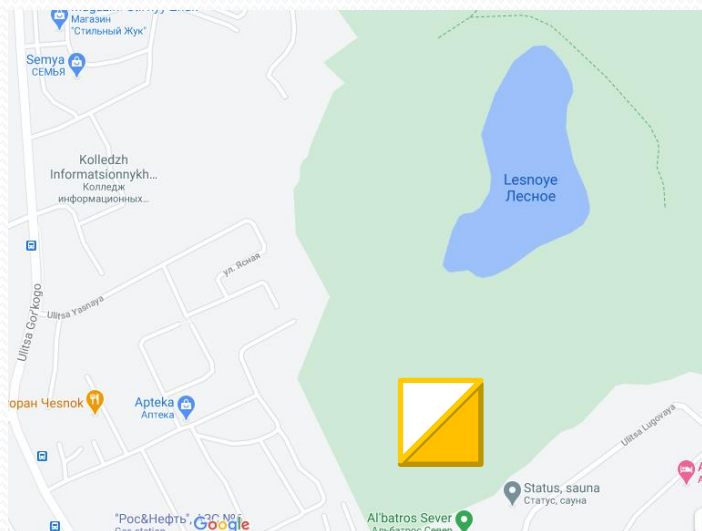
**Система отметки:** SportIdent для всех групп. Также будет активен режим бесконтактной отметки SI Air+. Участникам, не имеющим своего чипа SI, он будет предоставляться организаторами бесплатно. Штраф за потерю чипа - возмещение реальной стоимости чипа в соответствии с его моделью.

**Предварительные параметры дистанций:** будут предоставлены в информационном бюллетне №2.

**Особые условия:**

- **Соревнования проводятся в темное время суток, всем участникам необходимо иметь фонарик.**

## • 29 ноября - Финал



Соревнования проводятся на территории парка им. Макса Ашманна и прилегающих кварталах городской застройки. Основная часть дистанции парковой территории. Район ограничен с юга ул.Гайдара и кварталами индивидуальной застройки, с запада ул.Горького, с северо-запада, севера и востока - кварталами индивидуальной жилой застройки.

GPS-координаты: будут уточнены в бюллетене №2

**Район соревнований:** представлен парковой местностью.

- Опасные места: внутриквартальные проезды со слабой интенсивностью движения, канавы, озера.
- **После 10:00 запрещается свободное передвижение по району соревнований.**

**Карта:** «Парк им. Макса Ашманна», Масштаб 1:7500, формат А4, составители: Александр Галицын, Глеб Максимов, 2020 г. Легенды впечатаны в карту.

**Аварийный азимут:** на запад (270 градусов)

**Система отметки:** SportIdent для всех групп. Также будет активен режим бесконтактной отметки SI Air+. Участникам, не имеющим своего чипа SI, он будет предоставляться организаторами бесплатно. Штраф за потерю чипа - возмещение реальной стоимости чипа в соответствии с его моделью.

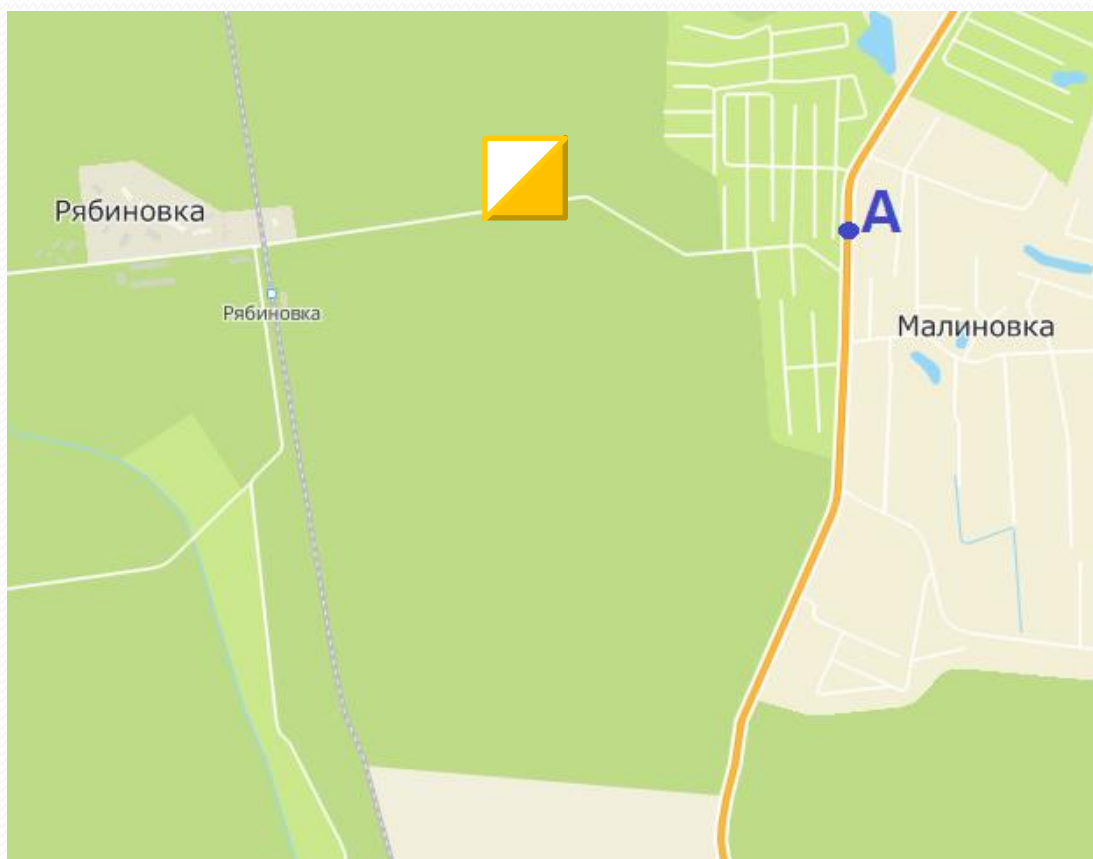
**Предварительные параметры дистанций:** будут предоставлены в информационном бюллетене №2.

## Информация:

на сайте ДЮКСО Коршунята: <http://korshunyata.ru>

Награждение производится по сумме трех дней. Участники, занявшие призовые места в своих группах, награждаются медалями и грамотами. Победители и призеры в группе 18-30 награждаются кубками и грамотами. Так же разыгрывается традиционный специальный приз для самой многочисленной детской команды.

Добраться до места старта 22 ноября можно на автобусах 114 (в 10.40) и 116 (в 10.10) до пос.Малиновка и на электропоезде «Калининград-Зеленоградск» до ст.Рябиновка (прибывает в 8.25 и 12.34), а также на личном транспорте. Просьба к участникам, решившим ехать на электричке на 12.10, сделать пометку в примечаниях в заявке.



**В связи со сложной эпидемиологической ситуацией участникам необходимо соблюдать меры предосторожности, социальную дистанцию, на регистрацию подходить в маске. Не приезжайте на соревнования, если чувствуете недомогание, если есть симптомы ОРВИ.**

**Берегите себя и окружающих!**