

«Зимние выходные с пользой для здоровья» 2019 - 2020



**ФОНД
ПРЕЗИДЕНТСКИХ
ГРАНТОВ**

**26 января 2020 г.
г.Ладушкин, ст. 1312 км**



Информационный Бюллетень № 1
к Положению об открытых тренировочных стартах
«Зимние выходные с пользой для здоровья»

- Детско-юношеский клуб спортивного ориентирования «Коршунята» приглашают всех желающих принять участие в открытых тренировочных стартах по спортивному ориентированию «Зимние выходные с пользой для здоровья».
- **ПРОГРАММА СОРЕВНОВАНИЙ:**
- **Воскресенье, 26 января 2020 г**
- 09:00 – 11:00 - Прибытие, регистрация, размещение
- 11:30 – Построение, открытие соревнований
- 12:00 – Старт первых участников согласно стартовому протоколу кросс-классика 45 минут, 0830021811Я
- 15:00 - Закрытие соревнований

- **ОРГАНИЗАТОРЫ:**



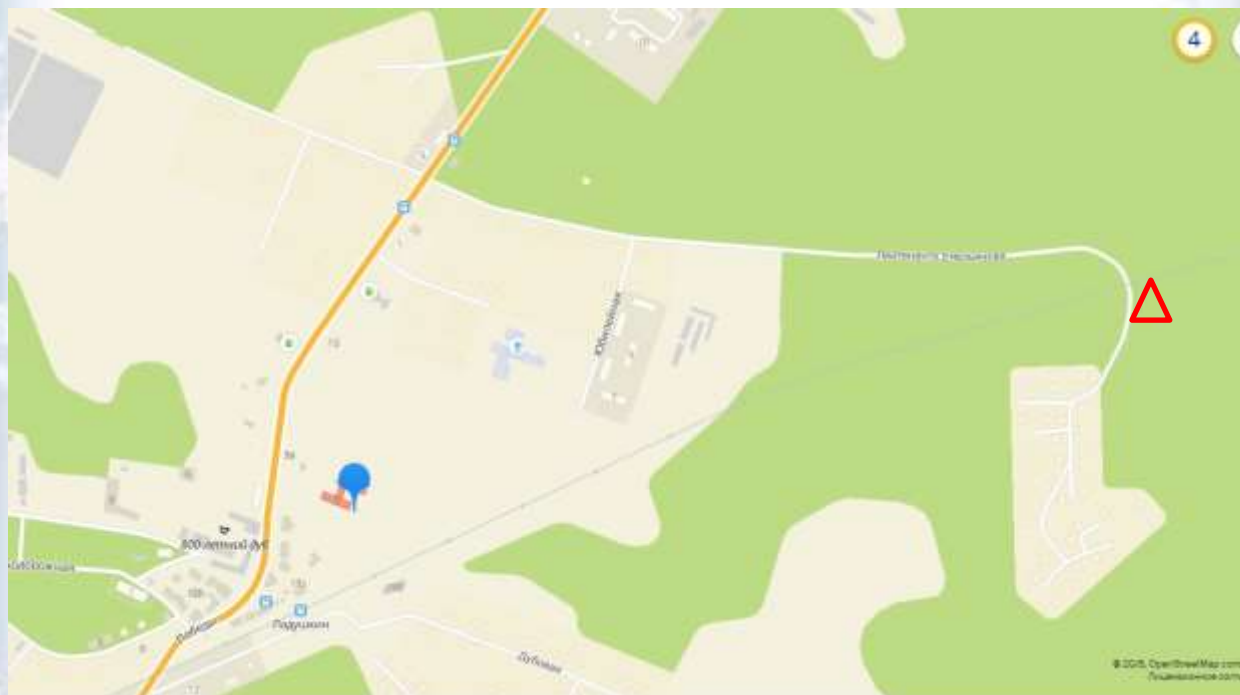
Детско-юношеский клуб спортивного ориентирования «Коршунята».

- Непосредственное руководство осуществляется Главной судейской коллегией:
 - Главный судья соревнований:
 - ССВК Зайцев Василий Петрович, +79114574183
 - Зам. Главного судьи по СТО:
 - СС1К Коршунов Евгений Владимирович, +79114568841
 - Начальник дистанции:
 - СС1К Королёв Артур, +79622520882
 - Главный секретарь:
 - СС2К Варыга Ольга Владимировна, +79062331760



Центр соревнований:

- Калининградская область, Багратионовский район, г.Ладушкин, ст.1312 км
- GPS: 54.574798, 20.196567




Размещение:

- ▶ Участники располагаются в полевых условиях в центре соревнований.

Заявки:

- ▶ Предварительные заявки на участие в соревнованиях принимаются через систему Онлайн, доступную на сайте <http://korshunyata.ru/>, до 23:00 24 января 2020 г.
- ▶ Заявки с печатями, заверенные руководителем командирующей организации, подаются при прохождении **регистрации в центре соревнований или на месте старта (до 11:30 24.01.2020 г.)**. Участники сами несут ответственность за свою безопасность в период соревнований. Руководители командирующих организаций проверяют наличие медицинского допуска у участников. Всем участникам соревнований необходимо иметь страховой медицинский полис, кроме спортсменов моложе 18 лет, которые должны иметь медицинский допуск. Отметка о допуске проставляется в заявку, заверенную руководителем.



- **Описание местности:** Местность среднепересечённая, от легкопробегаемой до труднопробегаемой. Лес лиственных и сосновых пород. Почва песчаная. Большое количество воронок. Поляны труднопреодолимые из-за высокой травы.
- **Опасные места:** С северной стороны железная дорога.
- **Непреодолимые болота, местами встречается проволока.**
- Заболоченность до 30%, открытость 20%.
- **Карта:** масштаб для групп АБ - 1:10000, для групп С,Д – 1:7500, сечение 2,5 м., формат А4. Составитель карты: Сергей Воробей, 2004 г. Корректировка карты: 2020 г.
- Карты герметизированы. Легенды внесены в карты и дополнительно выдаются на старте.
- Фрагмент карты:



- **Участники соревнований:**
- Соревнования личные. К участию в соревнованиях приглашаются все желающие ориентировщики Калининградской области вне зависимости от возраста и квалификации. Участники сами несут ответственность за своё здоровье.
- Количество участников от коллектива не ограничено.
- **Дистанции:**
- Мужские дистанции: МА, МБ, МС, МД, РД
- Женские дистанции: ЖА, ЖБ, ЖС, ЖД.

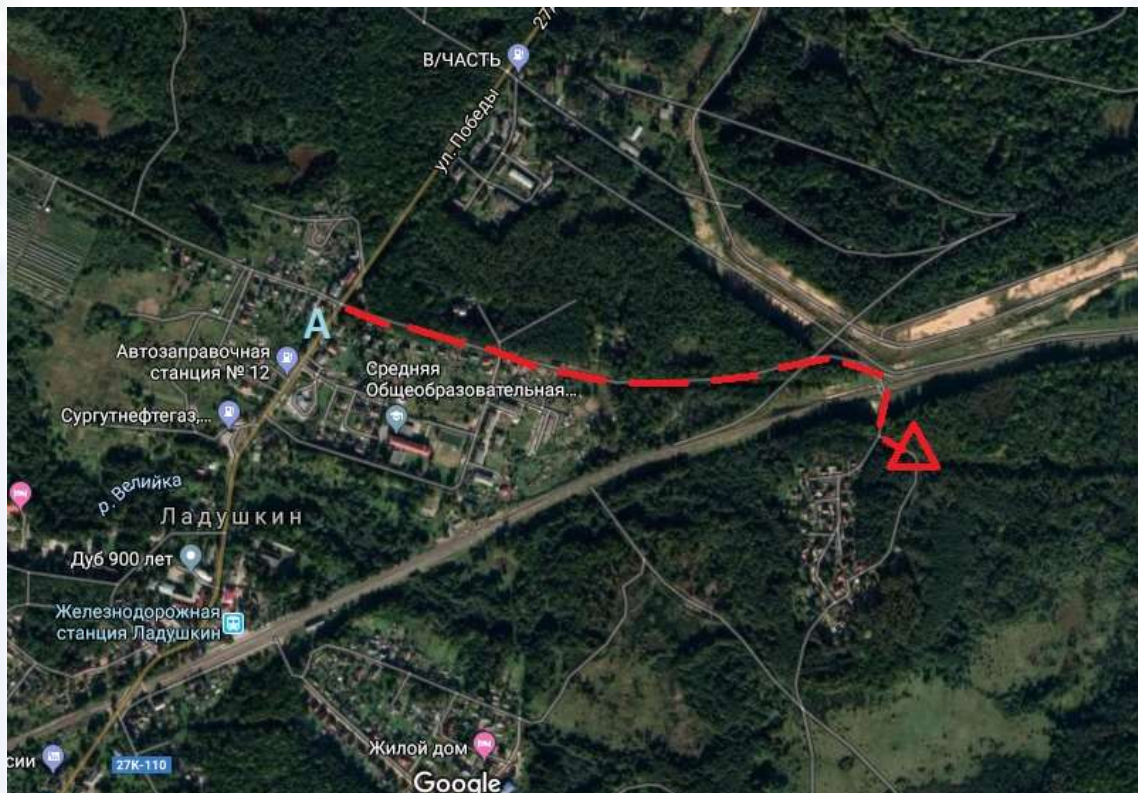
Предварительные параметры дистанций:

| Дистанция А | | Дистанция В | | Дистанция С | | Дистанция Д | |
|-------------|--------|-------------|--------|-------------|--------|-------------|--------|
| М | 6700 м | М | 6000 м | М | 3300 м | М | 1630 м |
| Ж | 6000 м | Ж | 4800 м | Ж | 2940 м | Ж | 1540 м |
| РД | | | | 2060 м | | | |



Проезд до места соревнований:

- Способы добраться до района соревнований:
- Собственный автомобильный транспорт;
- Автобусом №117 Калининград – Мамоново , остановка г.Ладушкин, Маяковского;
- Расписание можно узнать по тел. 643-635 (справка Автовокзала).



- **Информация** на сайте клуба ДЮКСО «Коршунята» <https://korshunyata.ru/>
- **Награждение:** Победители и призеры в каждой соревновательной группе награждаются дипломами и медалями.

Добро пожаловать!

