

«Зимние выходные с пользой для здоровья» 2019 - 2020



2 февраля 2020 г.
пос.Заостровье



Информационный Бюллетень № 1
к Положению об открытых тренировочных стартах
«Зимние выходные с пользой для здоровья»
по программе «Мы выбираем правильный путь» при
поддержке Фонда президентских грантов

- Детско-юношеский клуб спортивного ориентирования «Коршунята» приглашают всех желающих принять участие в открытых тренировочных стартах по спортивному ориентированию «Зимние выходные с пользой для здоровья».
- **ПРОГРАММА СОРЕВНОВАНИЙ:**
- **Воскресенье, 02 февраля 2020 г**
- 10:00 – 11:30 - Прибытие, регистрация, размещение
- 11:30 – Построение, открытие соревнований
- 12:00 – Старт первых участников согласно стартовому протоколу кросс-спринт, 0830091811Я
- 15:00 - Закрытие соревнований

• **ОРГАНИЗАТОРЫ:**



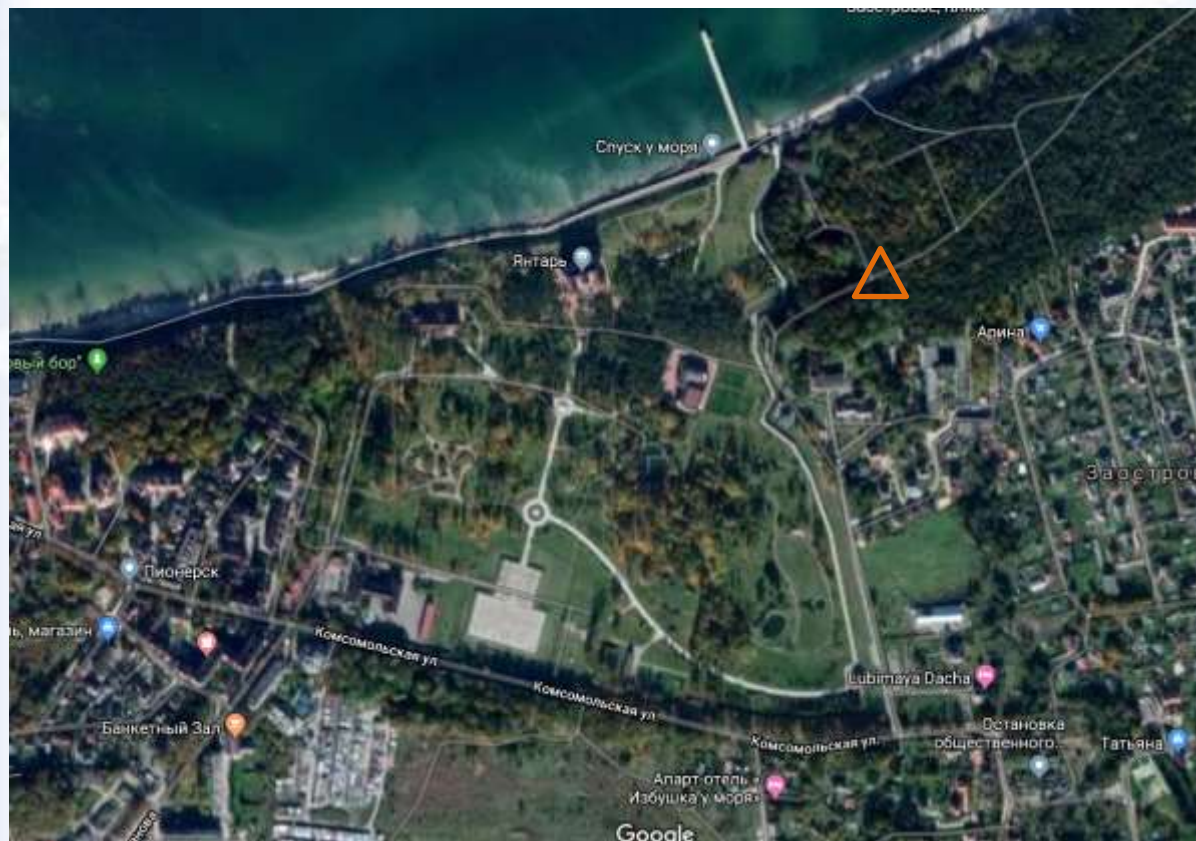
Детско-юношеский клуб спортивного ориентирования
«Коршунята».

- Непосредственное руководство осуществляется Главной судейской коллегией:
 - Главный судья соревнований:
 - СС1К Соловьёва Елена Игнатьевна, +79521180358
 - Зам. Главного судьи по СТО:
 - СС1К Коршунов Евгений Владимирович, +79114568841
 - Начальник дистанции:
 - СС1К Соловьёв Михаил Евгеньевич, +79003510578
 - Главный секретарь:
 - СС2К Варыга Ольга Владимировна, +79062331760



Центр соревнований:

- Калининградская область, Зеленоградский район, пос. Заостровье,
- GPS: 54.956215, 20.252169

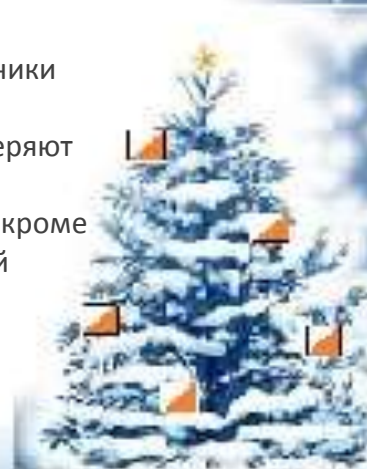


Размещение:

- ▶ Участники располагаются в полевых условиях в центре соревнований.

Заявки:

- ▶ Предварительные заявки на участие в соревнованиях принимаются через систему Онлайн, доступную на сайте <http://korshunyata.ru/>, до 23:00 31 января 2020 г.
- ▶ Заявки с печатями, заверенные руководителем командирующей организации, подаются при прохождении **регистрации в центре соревнований или на месте старта (до 11:00 02.02.2020 г.)**. Участники сами несут ответственность за свою безопасность в период соревнований. Руководители командирующих организаций проверяют наличие медицинского допуска у участников. Всем участникам соревнований необходимо иметь страховой медицинский полис, кроме спортсменов моложе 18 лет, которые должны иметь медицинский допуск. Отметка о допуске проставляется в заявку, заверенную руководителем.



- **Описание местности:** Местность лесопарковая, сосновый бор
- **Опасные места:** Склоны к морю.
- **Карта:** масштаб для всех групп - 1:5000, сечение 2,5 м., формат А4. Составитель карты: Сергей Воробей (с), 2009 г. Корректировка карты: Евгений Коршунов, 2020 г.
- Карты герметизированы. Легенды внесены в карты и дополнительно выдаются на старте.
- Фрагмент карты:



- **Участники соревнований:**
- Соревнования личные. К участию в соревнованиях приглашаются все желающие ориентировщики Калининградской области вне зависимости от возраста и квалификации. Участники сами несут ответственность за своё здоровье.
- Количество участников от коллектива не ограничено.
- **Дистанции:**
- Мужские дистанции: МА, МБ, МС, МД, РД
- Женские дистанции: ЖА, ЖБ, ЖС, ЖД.

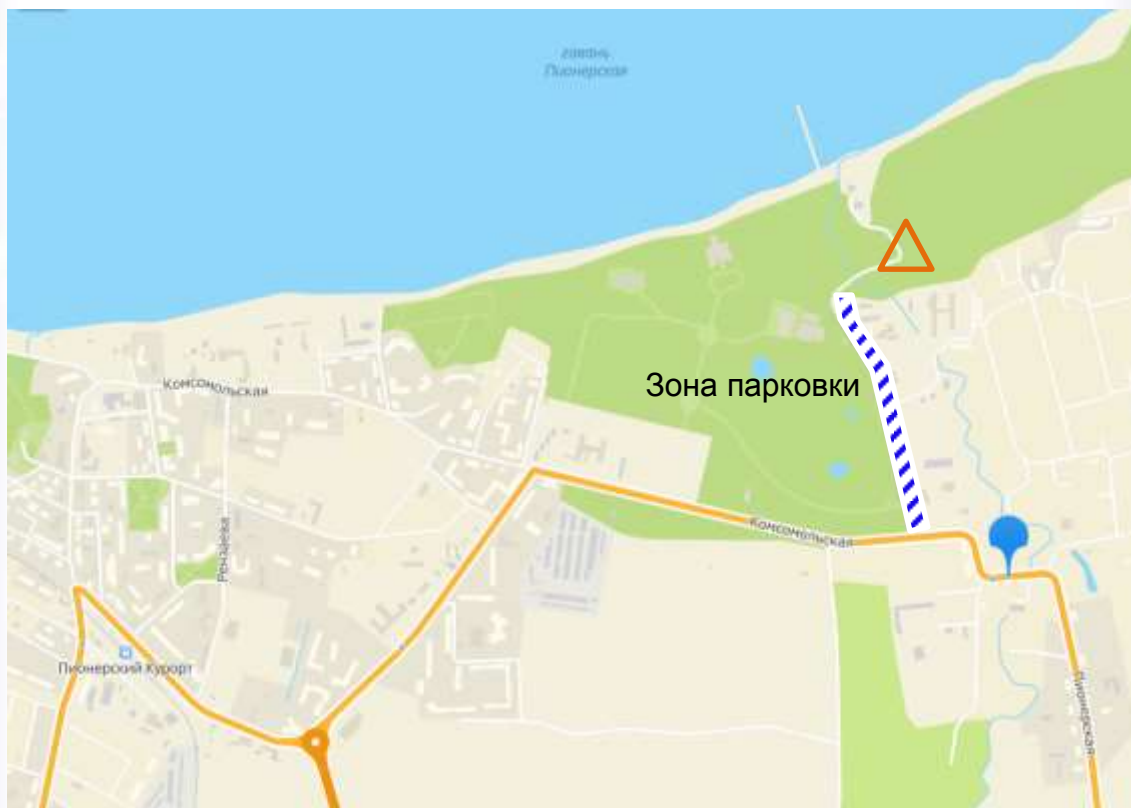
Предварительные параметры дистанций:

Дистанция А		Дистанция В		Дистанция С		Дистанция Д	
М	4300 м, 19 КП	М	3950 м, 19 КП	М	2900 м, 14 КП	М	1300 м, 7 КП
Ж	3700 м, 18 КП	Ж	3400 м, 16 КП	Ж	2600 м, 11 КП	Ж	900 м, 5 КП
РД				1300 м, 7 КП			



Проезд до места соревнований:

- Способы добраться до района соревнований:
- Собственный автомобильный транспорт;
- Автобусом № 119 – Калининград-Пионерский, остановка пос.Заостровье
- Точное расписание можно узнать по тел. 643-635 (справка Автовокзала)



Добро пожаловать!

